

DILIGENCIA:
PARA HACER CONSTAR QUE ESTE DOCUMENTO
RESULTÓ DEFINITIVAMENTE APROBADO POR EL
PLENO DE LA C.O.T.M.A.C. EN SESIÓN CELEBRADA
EL 2 DE OCTUBRE DE 2009

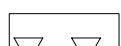


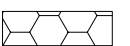
SANTA CRUZ DE TENERIFE., 25 ENERO 2010

EL SECRETARIO DE LA C.O.T.M.A.C.
P.A. EL FUNCIONARIO


Pedro Sosa Martín

LEYENDA

~ Límite del Espacio Natural Protegido

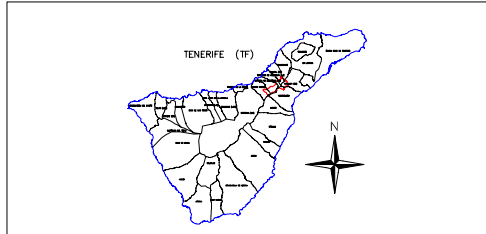
- | | |
|--|--|
|  : Bosques de laureles macaronesianos (Laurus, Ocotea). |  : Pinares macaronesianos (Endémicos). |
|  : Campos de lava y excavaciones naturales. |  : Brezales secos macaronesianos endémicos. |

EQUIDICURVAS 25 m.
HUSO 28
ELIPSOIDE WGS 84
PROYECCIÓN UTM

BASE CARTOGRÁFICA

GRAFCAN
Fecha de base cartográfica, 1996

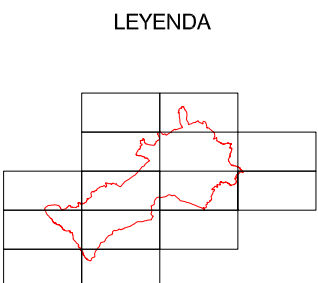
PLANO DE SITUACIÓN



Provincia:
SANTA CRUZ DE TENERIFE.
Municipios:
CANDELARIA, LA MATANZA, SANTA ÚRSULA,
EL ROSARIO, LA VICTORIA, SAUZAL, TACORONTE



PLAN ESPECIMINARIO
APROBACIÓN DEFINITIVA
PAISAJE PROTEGIDO DE LAS LAGUNETAS



Red Canaria de Espacios
Naturales Protegidos
Espacios naturales de la Isla de
TENERIFE

MAPA DE
HÁBITATS DE INTERÉS COMUNITARIO


Gobierno de Canarias
Consejería de Medio Ambiente
y Ordenación Territorial
Dirección General
de Ordenación del Territorio

HOJAS TF 11 (B, D), TF 12 (A, C, D),
TF 18 (A, B, C, D),
TF 19 (A, B), TF 25 (A, B),
ESCALA 1 / 20.000
FECHA 06 / 2009